

bürgerorientiert · professionell · rechtsstaatlich



Verkehrsunfallentwicklung 2015

Polizeipräsidium Köln

Direktion Verkehr

Verkehrsunfallentwicklung

2015

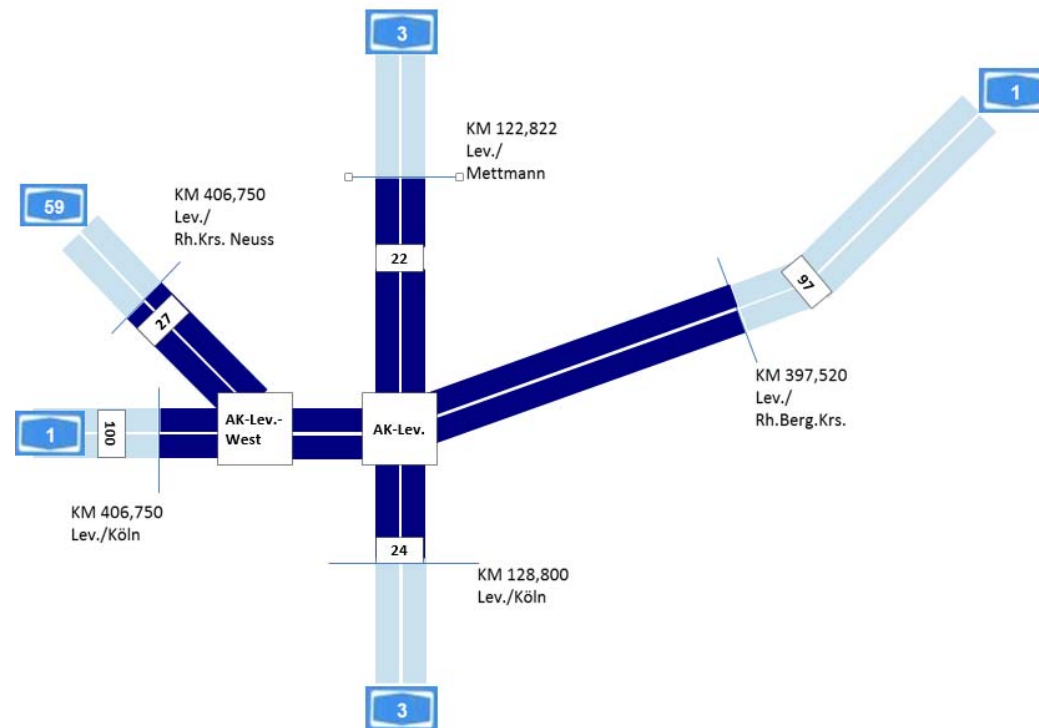


Polizeipräsidium Köln

(Autobahnen im Bereich Stadt Leverkusen)

Darstellung der Bundesautobahnen im Stadtgebiet Leverkusen

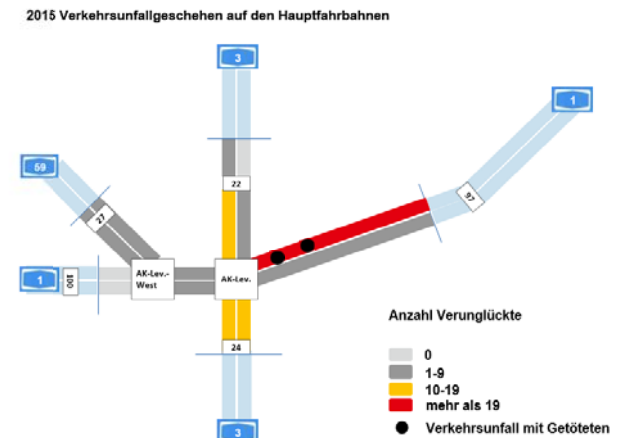
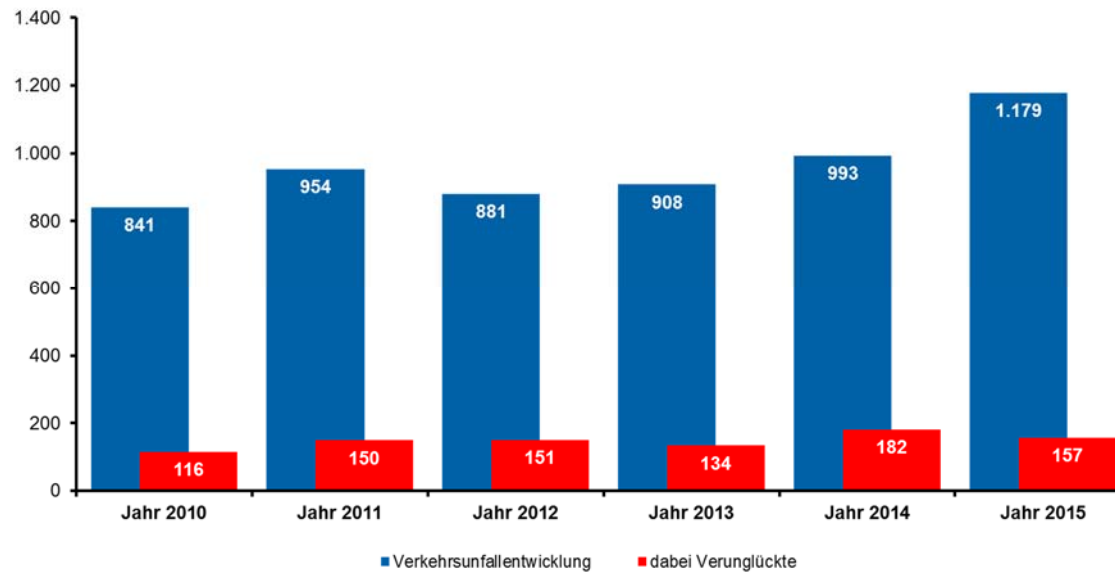
Streckenlänge : 20,3 Kilometer



..2015	
Anzahl VU	1.179
Anzahl VU-P-	102
Anzahl Verunglückte	157

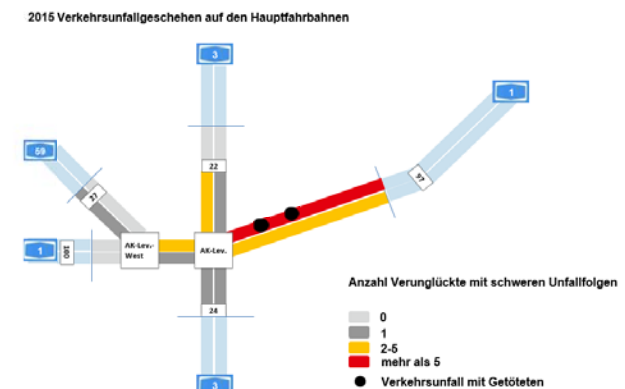
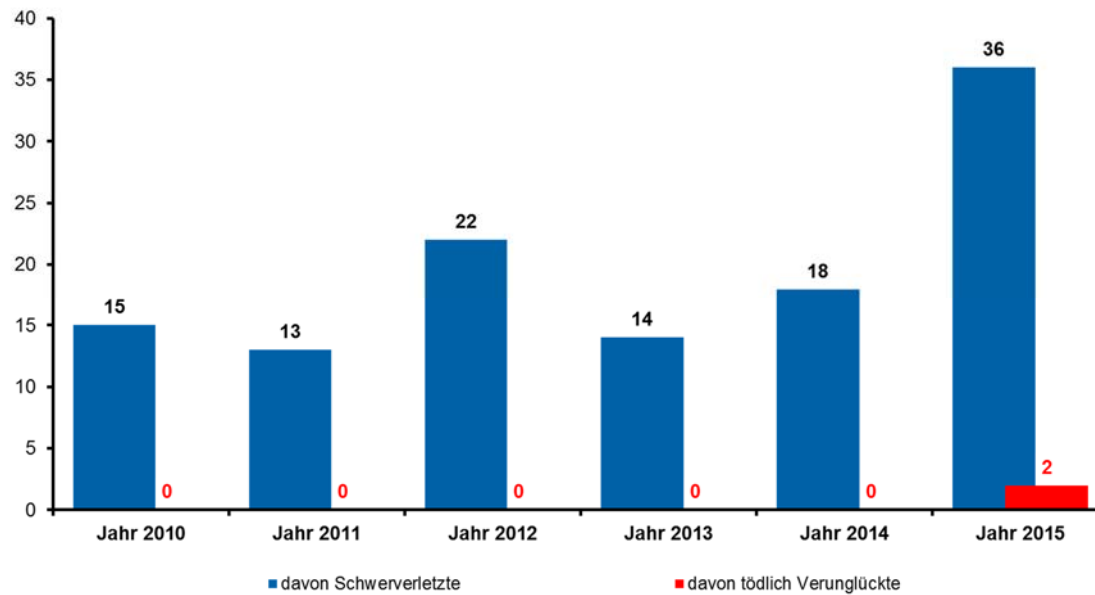
Verkehrsunfall- und Verunglücktenentwicklung

Rückgang bei den Verunglückten um **minus 25**, leichter Anstieg bei den Verkehrsunfällen um **plus 186**



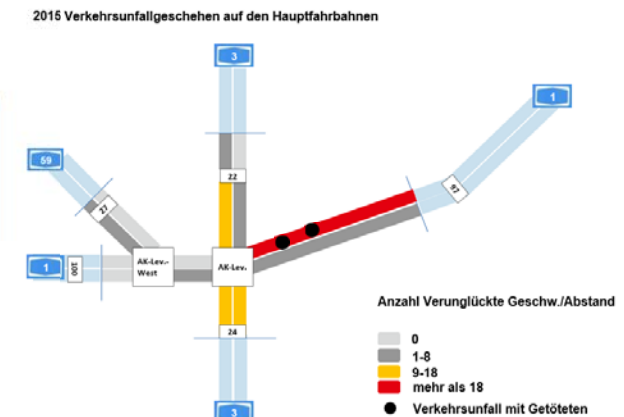
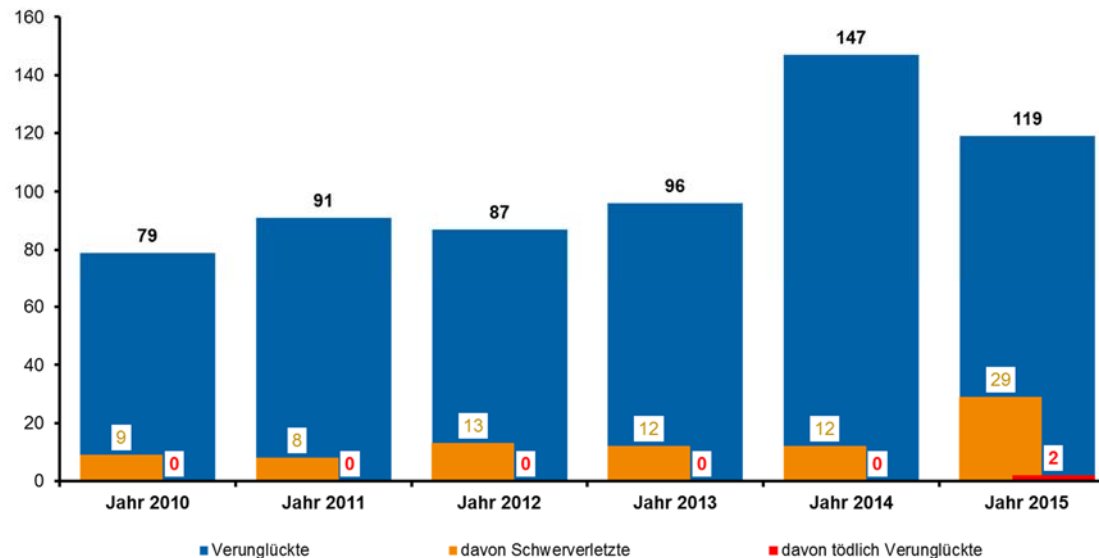
Schwer und tödlich verletzte Personen

Anstieg bei den Verunglückten mit schweren Unfallfolgen um **plus 20**



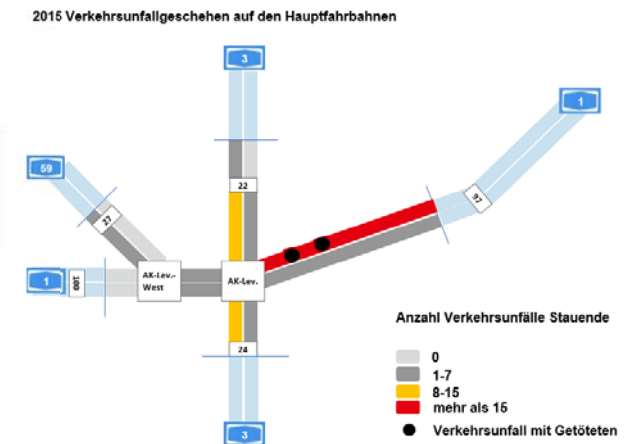
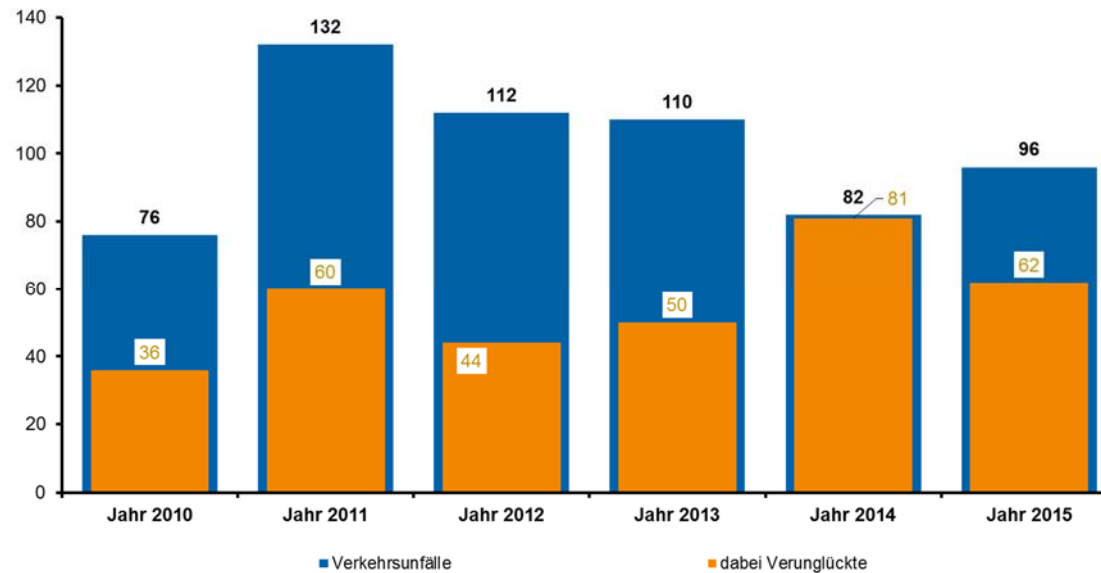
Verunglückte bei Unfallursache Geschwindigkeit und Abstand

Anstieg bei den Verunglückten um **plus 17**, Rückgang bei den Verkehrsunfällen um **minus 28**



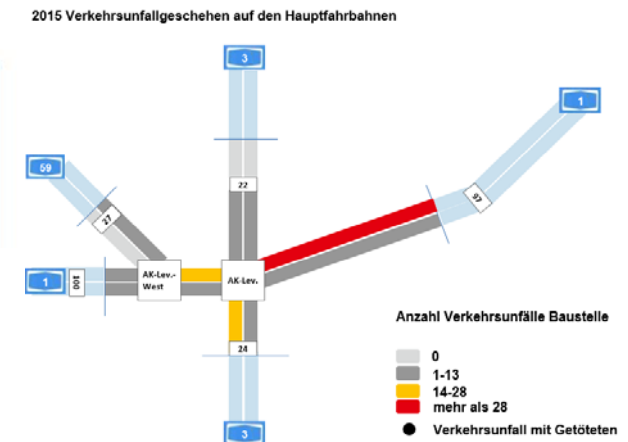
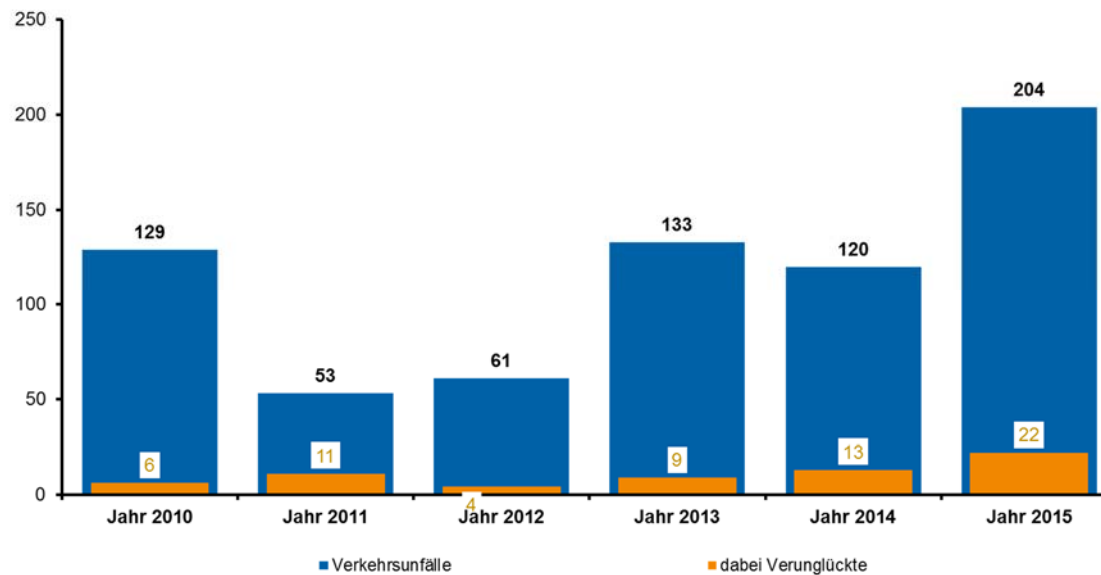
Verkehrsunfälle und Verunglückte an Stauenden

Rückgang bei den Verunglückten um **minus 19**, Anstieg bei den Verkehrsunfällen um **plus 14**



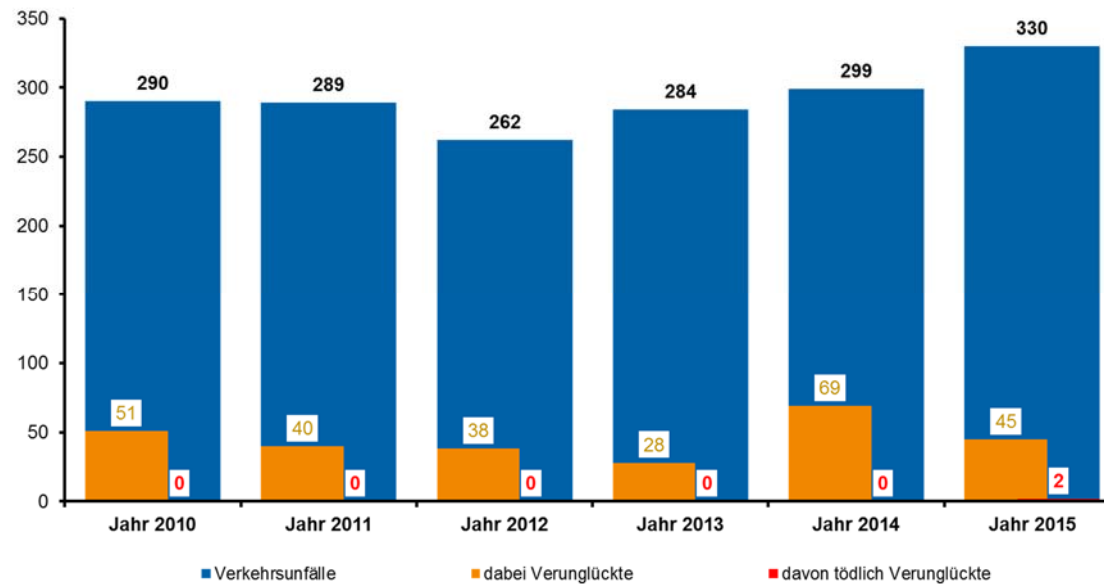
Verkehrsunfälle und Verunglückte in Baustellen

Anstieg bei den Verkehrsunfällen um **plus 84**, leichter Anstieg bei den Verunglückten um **plus 9**



Verkehrsunfälle und Verunglückte bei Verursacher LKW

Rückgang bei den Verunglückten um **minus 24**, Anstieg bei den Verkehrsunfällen um **plus 31**



2015 Verkehrsunfallgeschehen auf den Hauptfahrbahnen

