

bürgerorientiert · professionell · rechtsstaatlich



Verkehrsunfallentwicklung 2015

Polizeipräsidium Köln

Direktion Verkehr

Verkehrsunfallentwicklung

2015

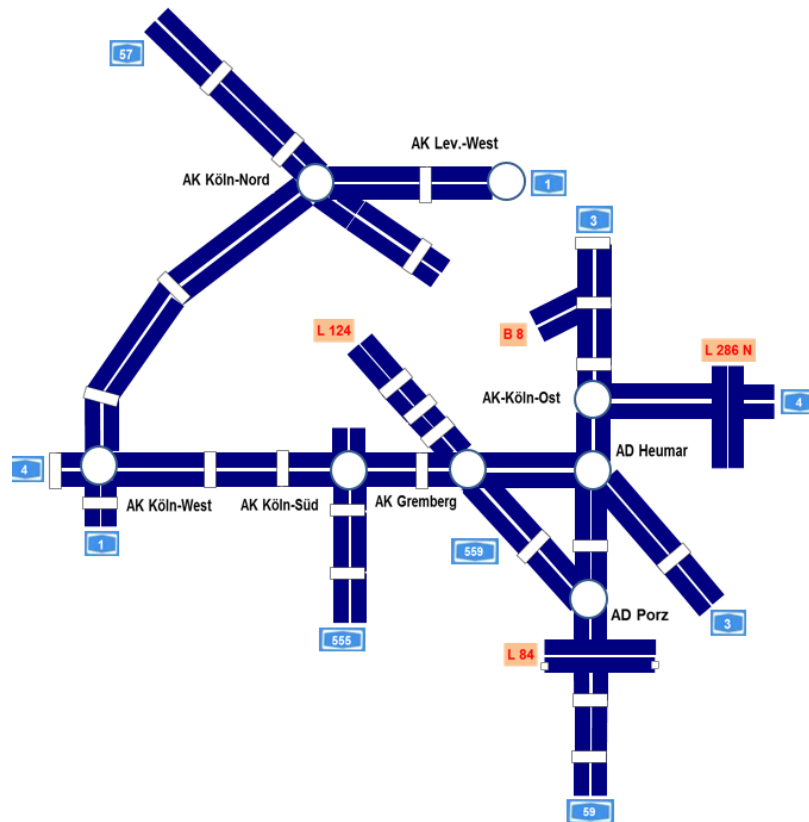


Polizeipräsidium Köln

(Autobahnen im Bereich Stadt Köln)

Darstellung der Bundesautobahnen im Stadtgebiet Köln

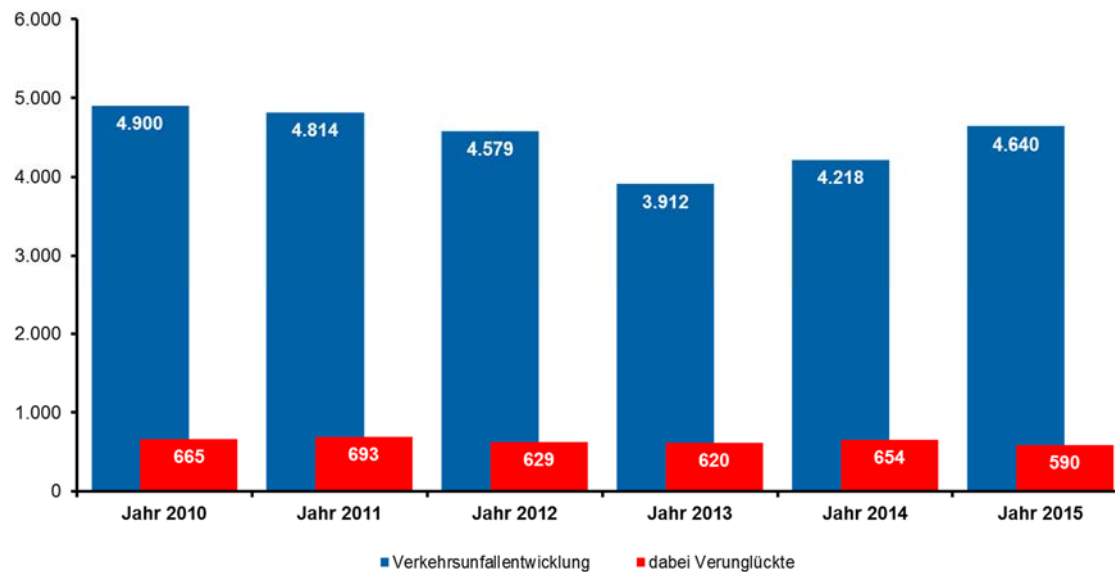
Streckenlänge : 101,5 Kilometer



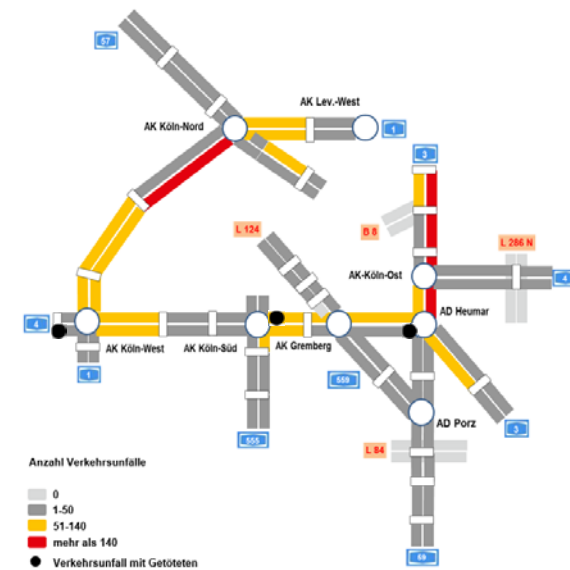
..2015	
Anzahl VU	4.640
Anzahl VU-P-	394
Anzahl Verunglückte	590

Verkehrsunfall- und Verunglücktenentwicklung

Anstieg bei den Verkehrsunfällen um **plus 422** zum Vorjahr,
Rückgang bei den Verunglückten um **minus 64**

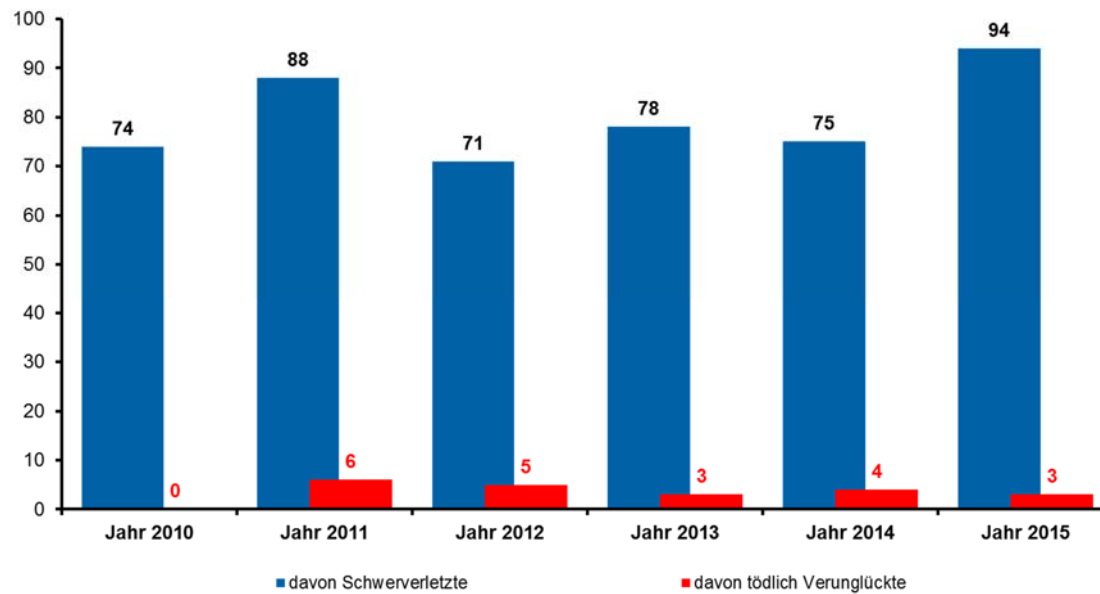


2015 Verkehrsunfallgeschehen auf Hauptfahrbahnen

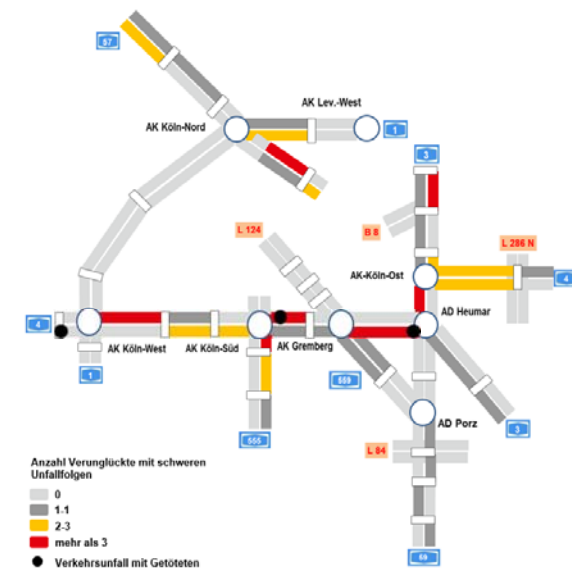


Schwer und tödlich verletzte Personen

Anstieg bei den schweren Unfallfolgen um **plus 18** zum Vorjahr

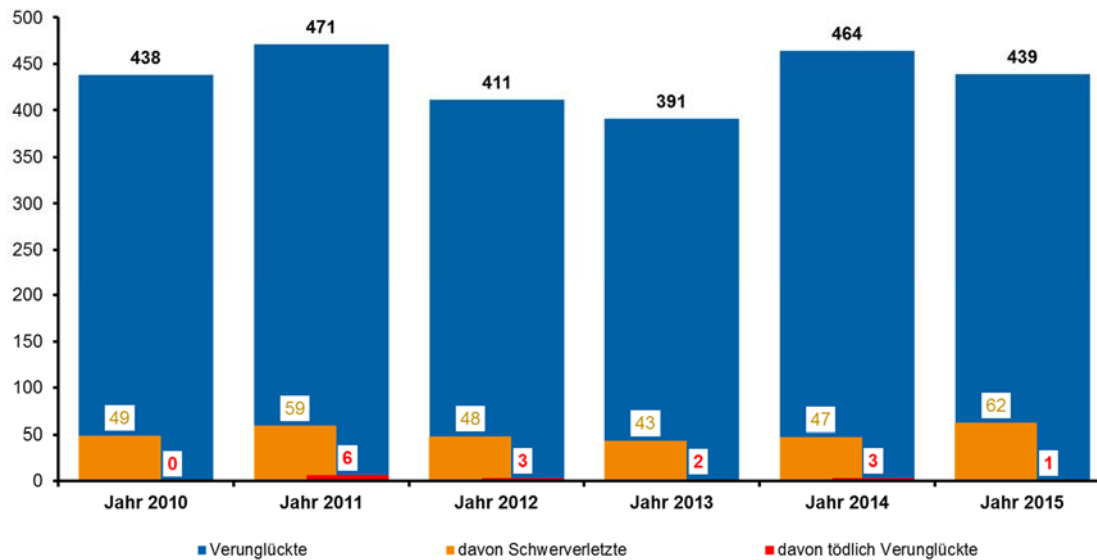


2015 Verkehrsunfallgeschehen auf Hauptfahrbahnen



Verkehrsunfälle und Verunglückte bei Unfallursache Geschwindigkeit und Abstand

Rückgang bei den Verunglückten um **minus 25** zum Vorjahr,
Anstieg bei den Verunglückten mit schweren Unfallfolgen um **plus 13**

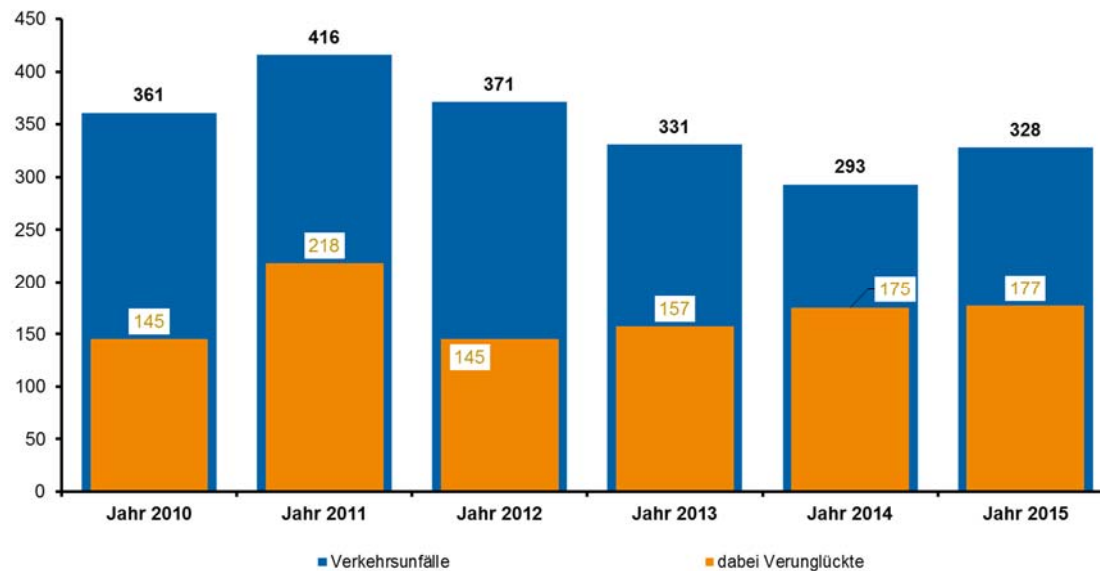


2015 Verkehrsunfallgeschehen auf Hauptfahrbahnen



Verkehrsunfälle und Verunglückte an Stauenden

Anstieg bei den Verkehrsunfällen um **plus 35** zum Vorjahr, bei den Verunglückten um **plus 2**

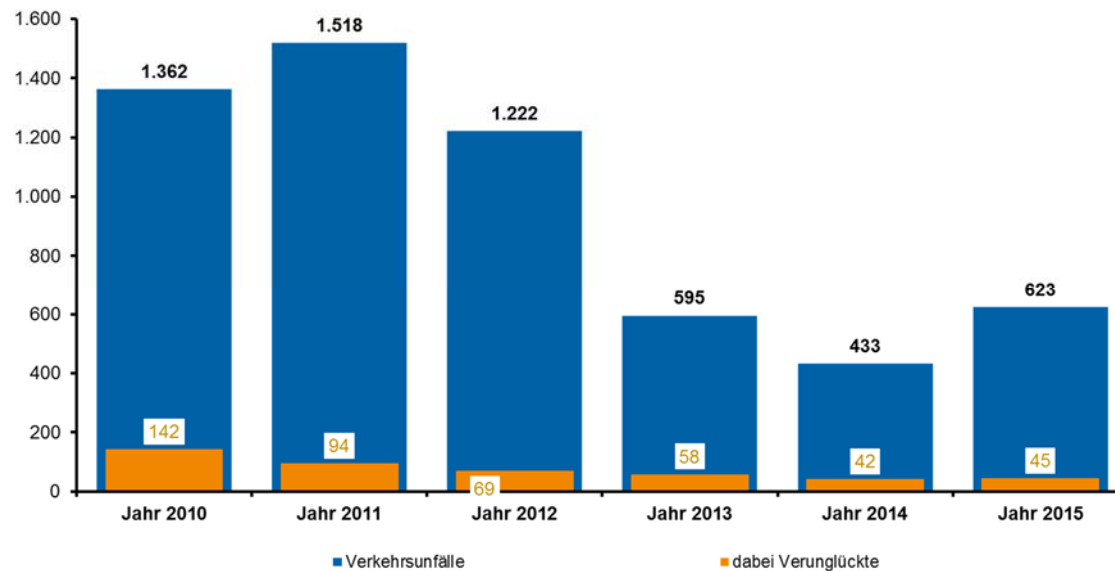


2015 Verkehrsunfallgeschehen auf Hauptfahrbahnen



Verkehrsunfälle und Verunglückte in Baustellen

Anstieg bei den Verkehrsunfällen um **plus 190** zum Vorjahr, bei den Verunglückten um **plus 3**

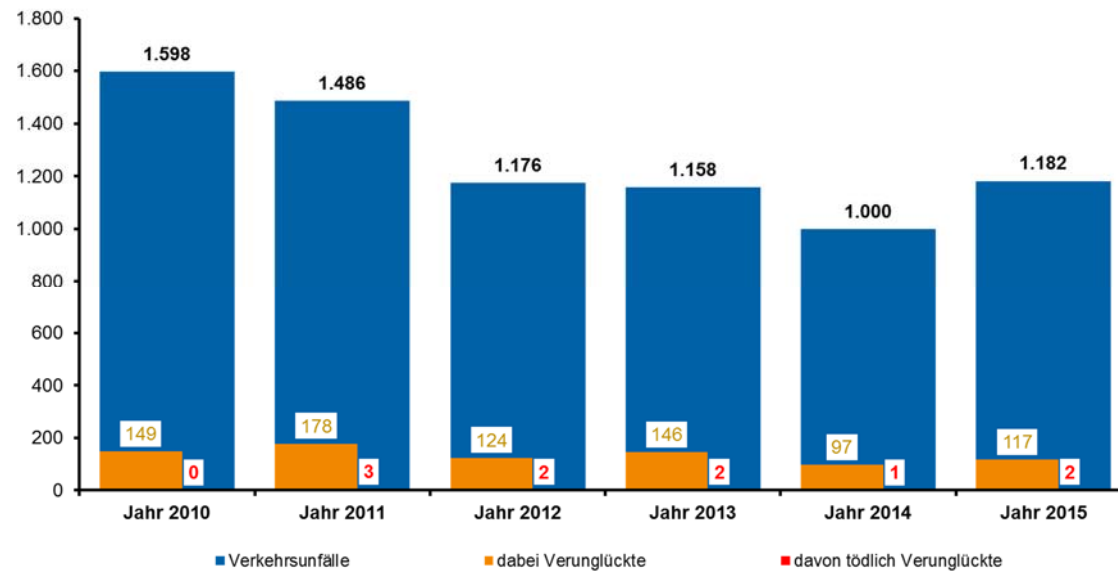


2015 Verkehrsunfallgeschehen auf Hauptfahrbahnen



Verkehrsunfälle und Verunglückte bei Verursacher LKW

Anstieg bei den Verkehrsunfällen um **plus 182** zum Vorjahr, bei den Verunglückten um **plus 20**



2015 Verkehrsunfallgeschehen auf Hauptfahrbahnen

