

bürgerorientiert · professionell · rechtsstaatlich



Verkehrsunfallentwicklung 2015

Polizeipräsidium Köln

Direktion Verkehr

Verkehrsunfallentwicklung

2015

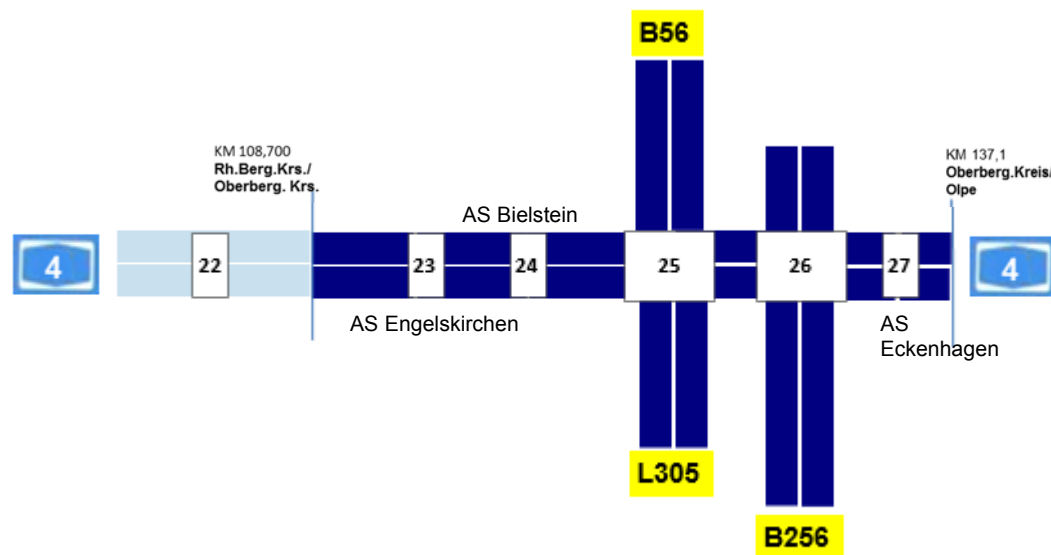


Polizeipräsidium Köln

(Autobahnen im Bereich Oberbergischer Kreis)

Darstellung der Bundesautobahnen im Oberbergischen Kreis

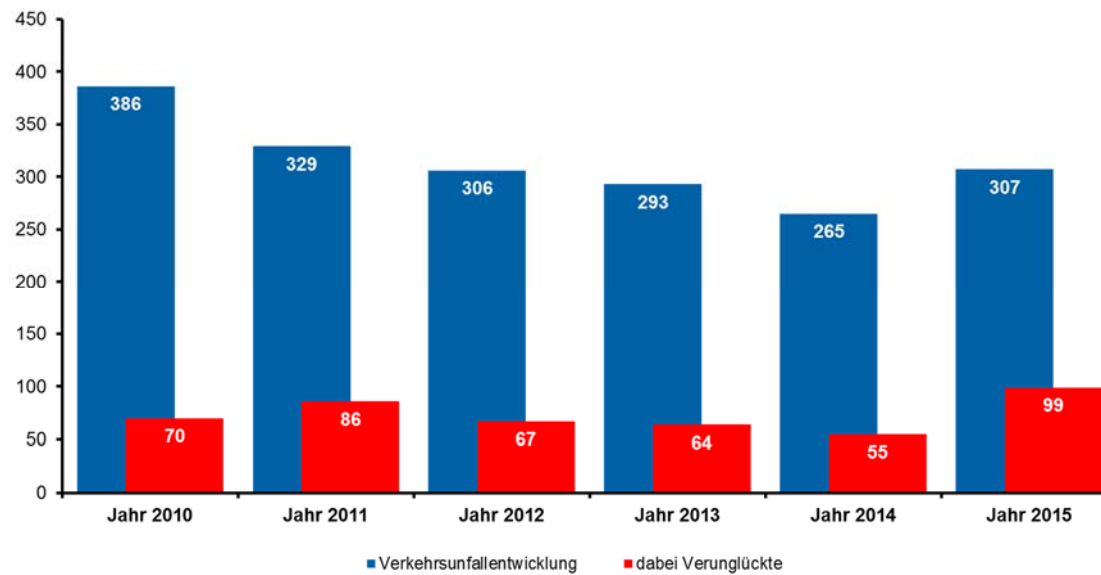
Streckenlänge : 28,8 Kilometer



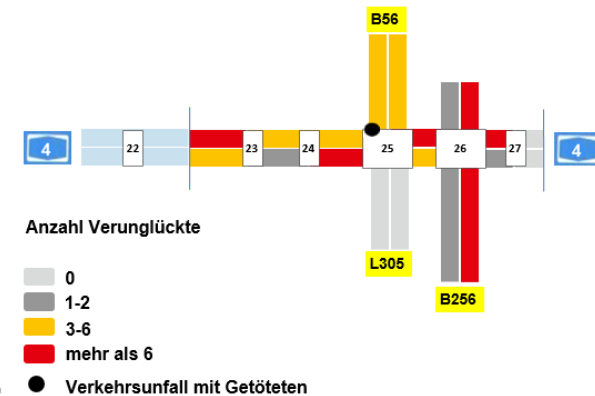
..2015	
Anzahl VU	307
Anzahl VU-P-	65
Anzahl Verunglückte	99

Verkehrsunfall- und Verunglücktenentwicklung

Anstieg um **plus 42** bei den Verkehrsunfällen, Anstieg bei den Verunglückten um **plus 44**

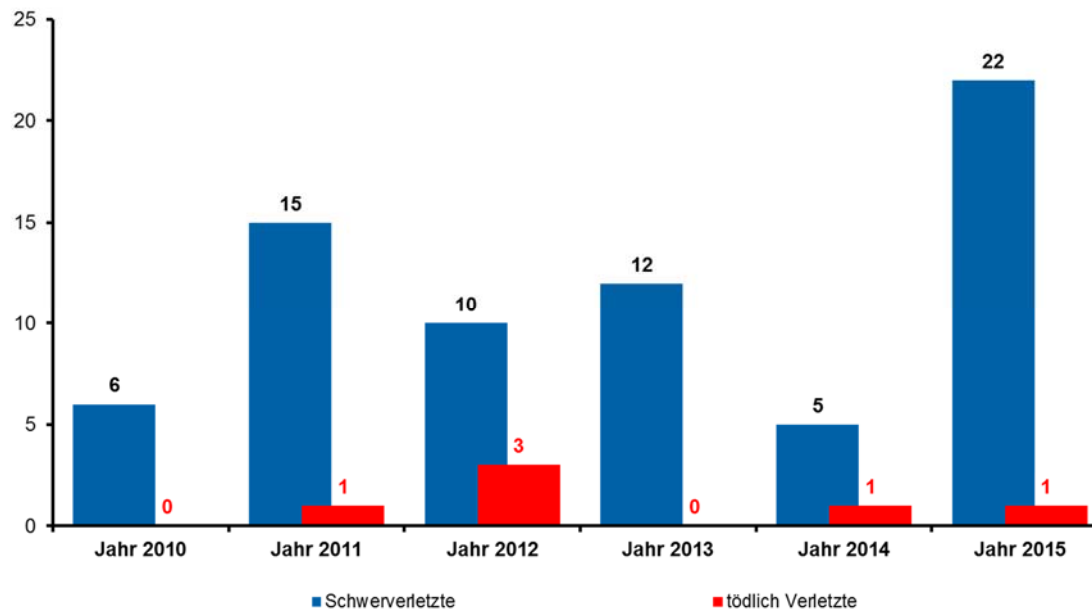


2015 Verkehrsunfallgeschehen auf Hauptfahrbahnen

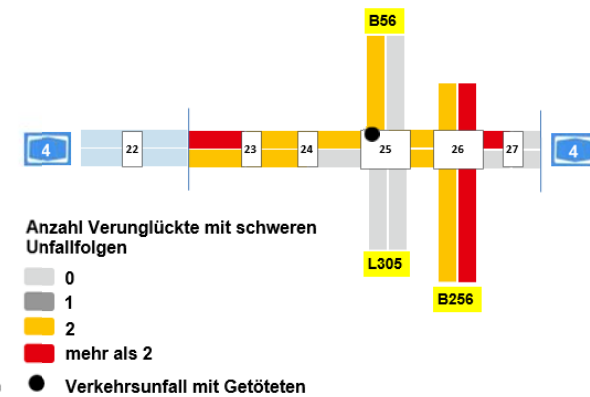


Schwer und tödlich verletzte Personen

Anstieg um **plus 17**

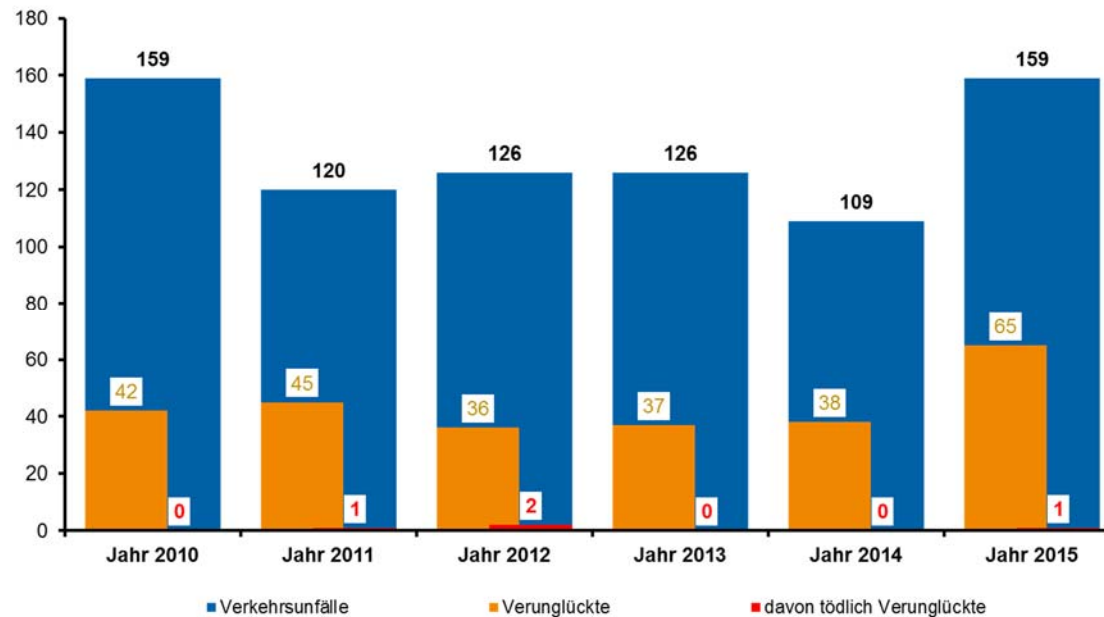


2015 Verkehrsunfallgeschehen auf Hauptfahrbahnen

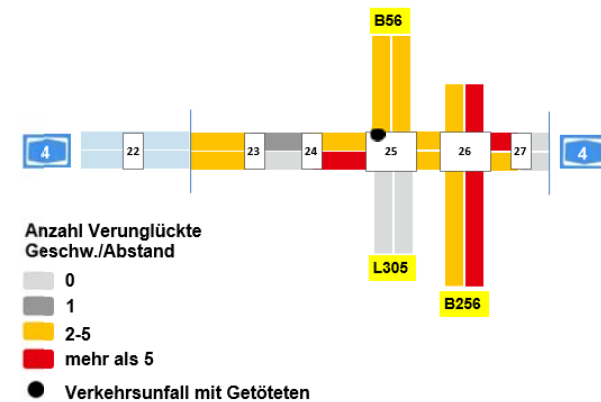


Verunglückte bei Unfallursache Geschwindigkeit und Abstand

Anstieg um **plus 50** bei den Verkehrsunfällen, Anstieg bei den Verunglückten um **plus 27**

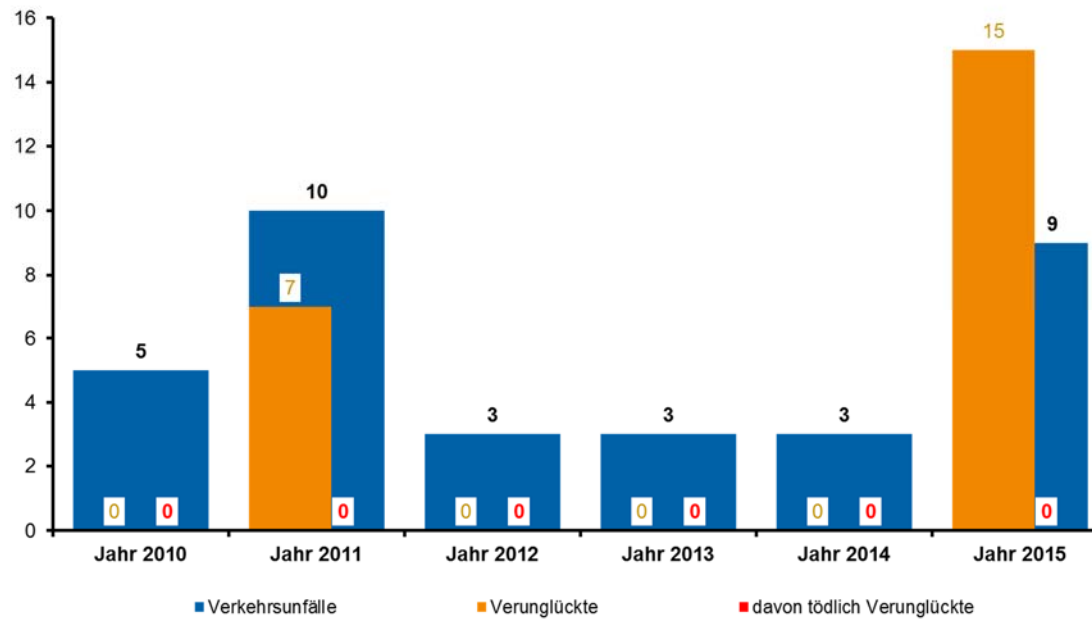


2015 Verkehrsunfallgeschehen auf Hauptfahrbahnen

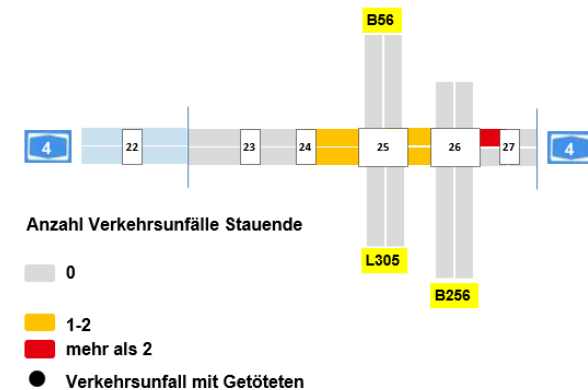


Verkehrsunfälle und Verunglückte an Stauenden

Anstieg um **plus 6** bei den Verkehrsunfällen, Anstieg bei den Verunglückten um **plus 15**

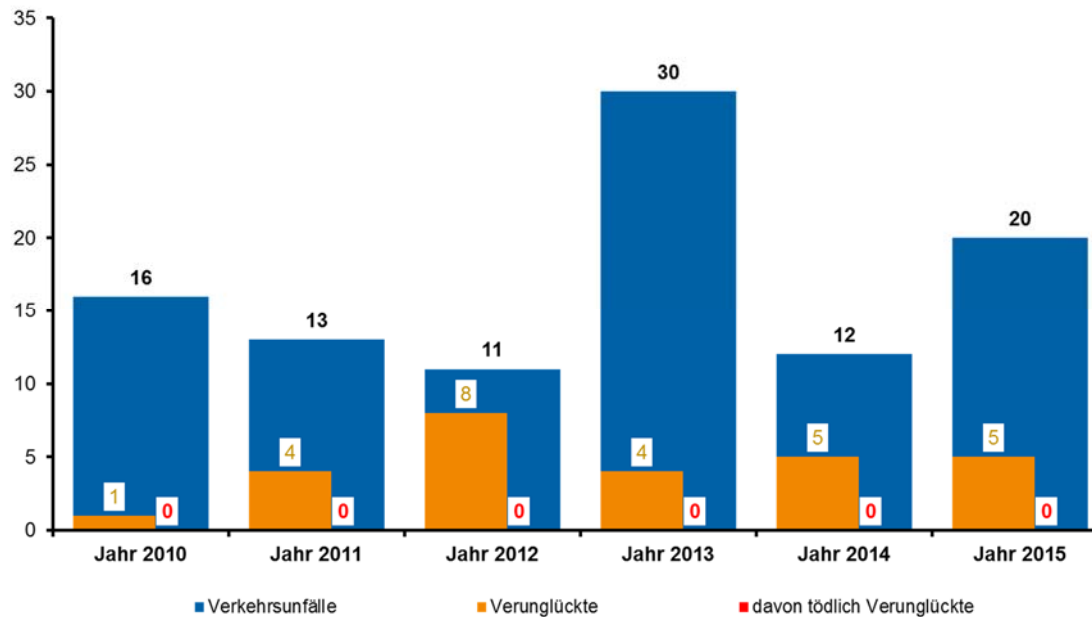


2015 Verkehrsunfallgeschehen auf Hauptfahrbahnen

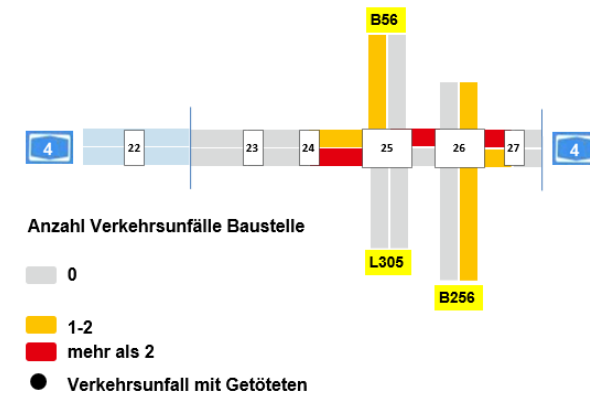


Verkehrsunfälle und Verunglückte in Baustellen

Anstieg um **plus 8** bei den Verkehrsunfällen

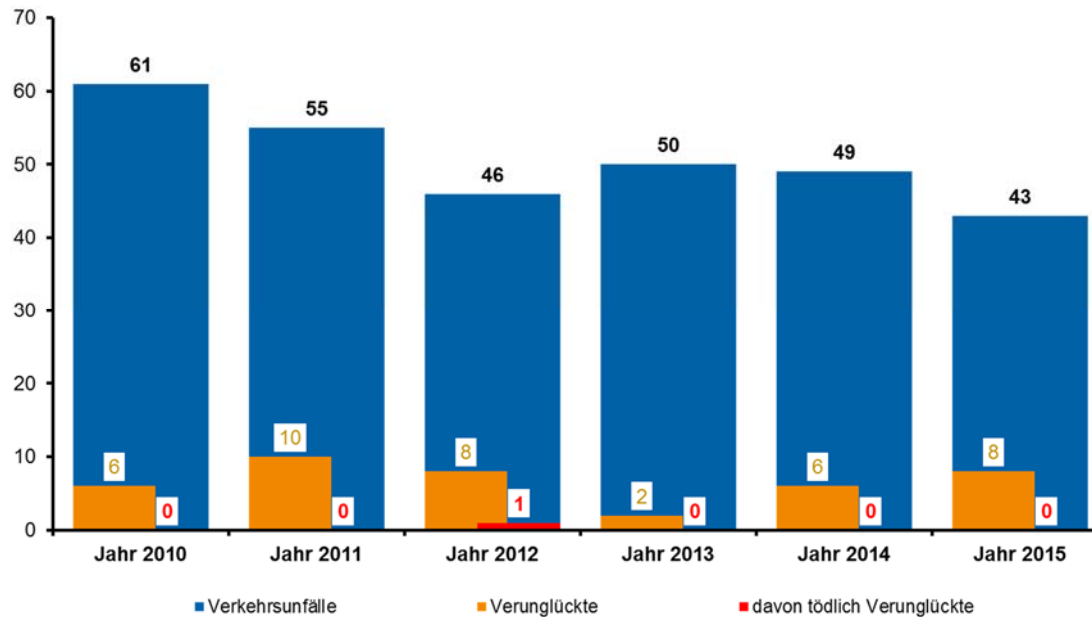


2015 Verkehrsunfallgeschehen auf Hauptfahrbahnen



Verkehrsunfälle und Verunglückte bei Verursacher LKW

Rückgang um **minus 6** bei den Verkehrsunfällen, Anstieg bei den Verunglückten um **plus 2**



2015 Verkehrsunfallgeschehen auf Hauptfahrbahnen

