

bürgerorientiert · professionell · rechtsstaatlich



# Verkehrsunfallentwicklung 2015

Polizeipräsidium Köln

Direktion Verkehr

# Verkehrsunfallentwicklung

**2015**

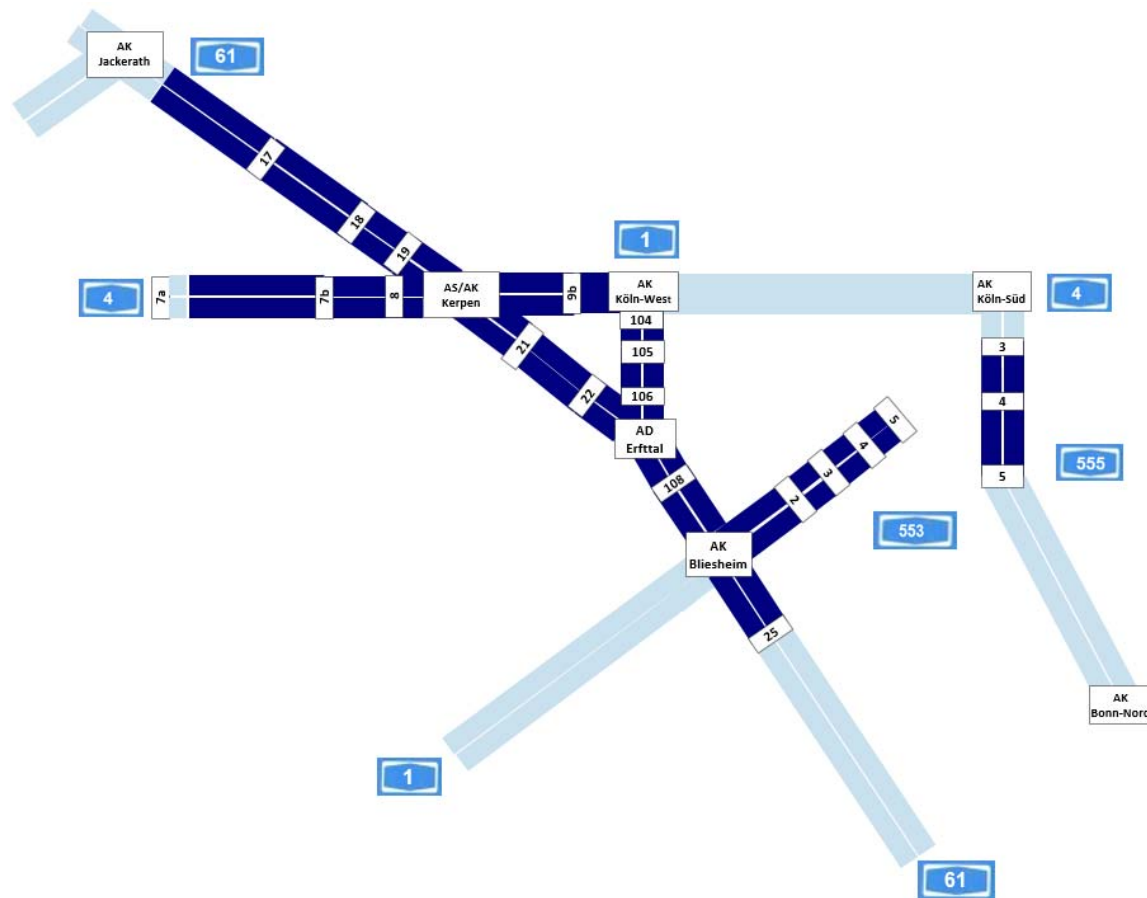


**Polizeipräsidium Köln**

(Autobahnen im Bereich Rhein-Erft-Kreis)

## Darstellung der Bundesautobahnen im Rhein-Erft-Kreis

Streckenlänge : 94,075 Kilometer

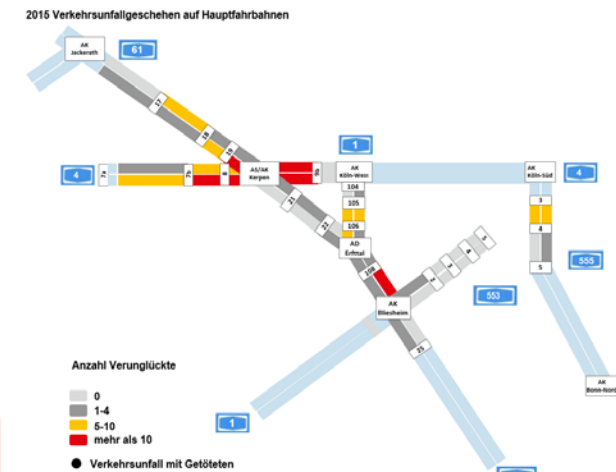
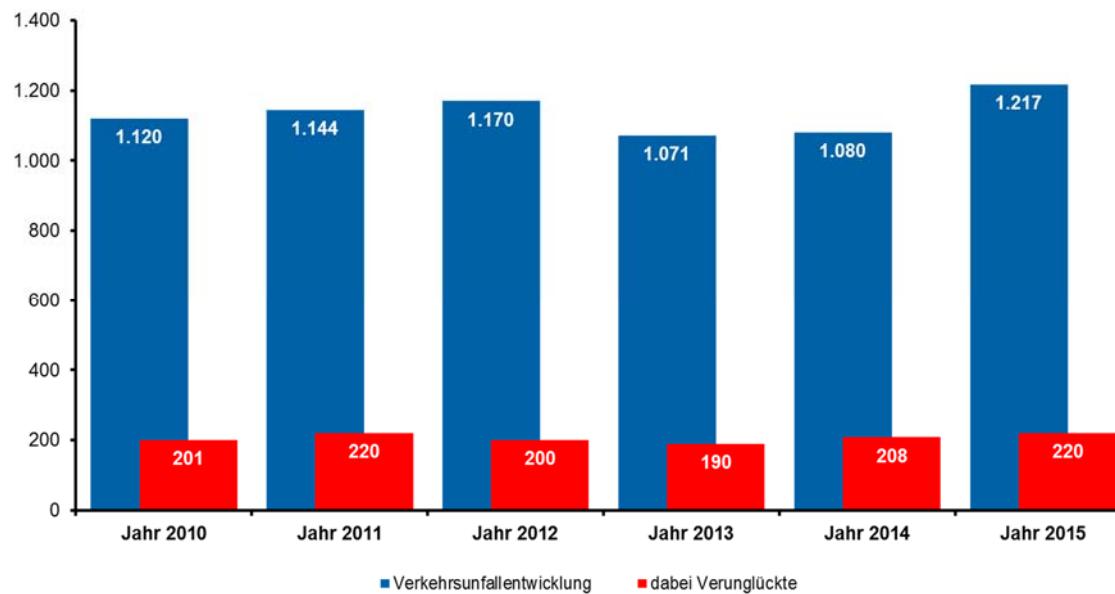


..2015	
Anzahl VU	1217
Anzahl VU-P-	141
Anzahl Verunglückte	220



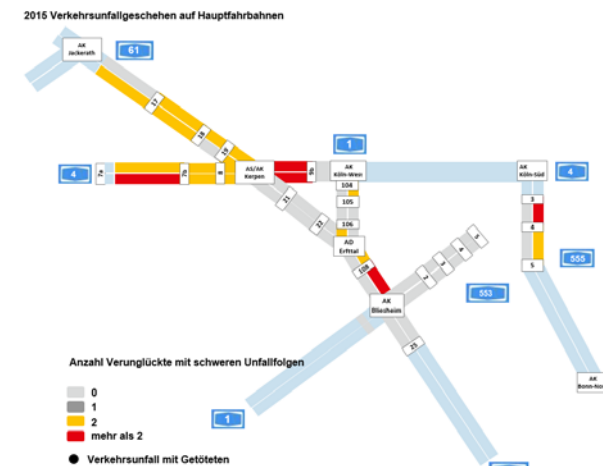
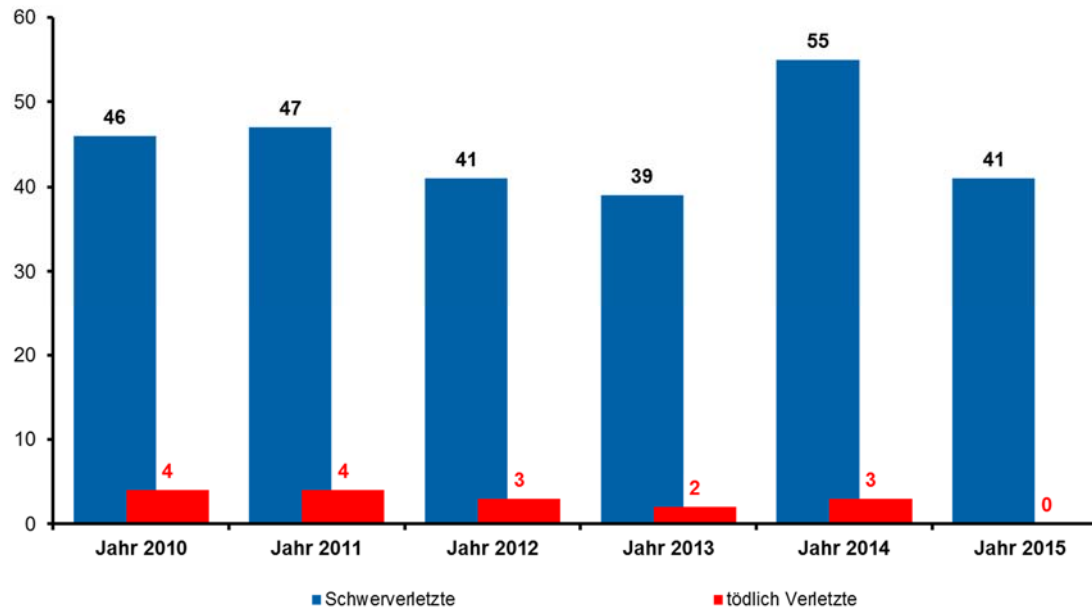
## Verkehrsunfall- und Verunglücktenentwicklung

Anstieg bei den Verkehrsunfällen um **plus 127**, Anstieg bei den Verunglückten um **plus 12**



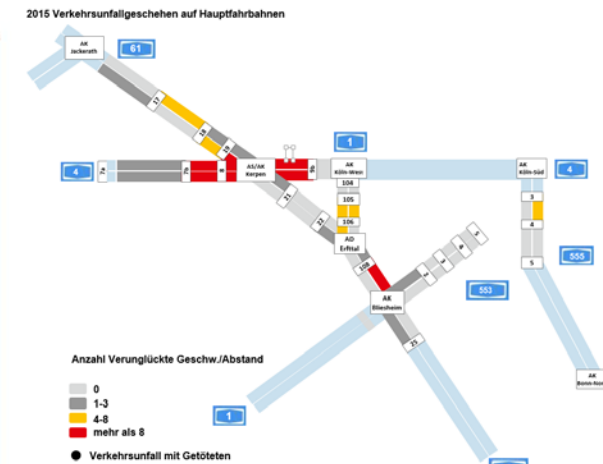
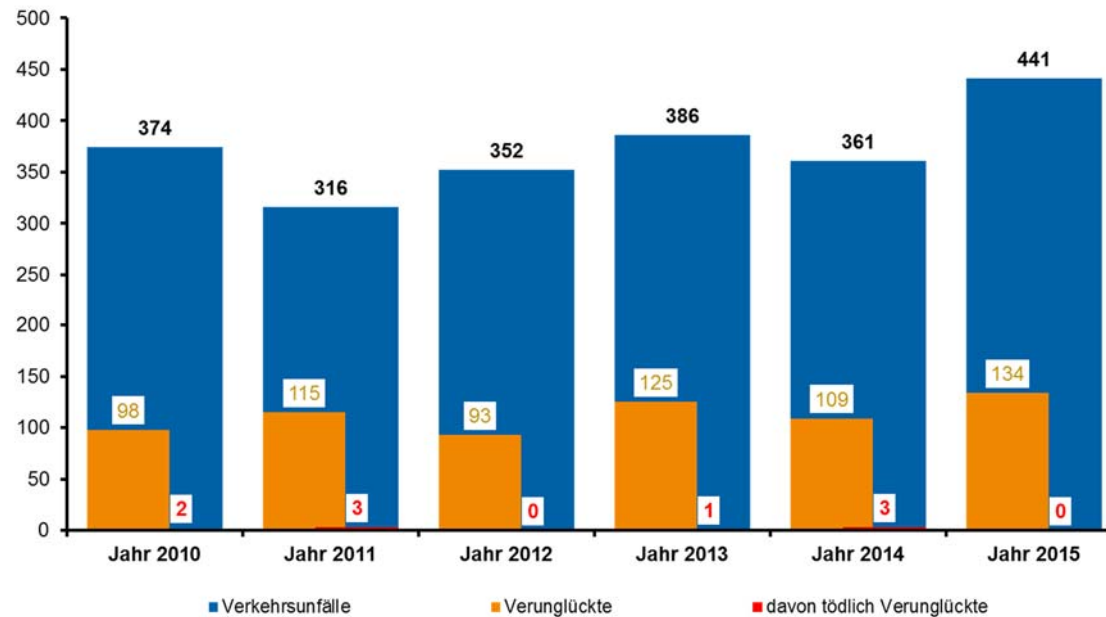
## Schwer und tödlich verletzte Personen

Rückgang um **minus 17** bei den schweren Unfallfolgen



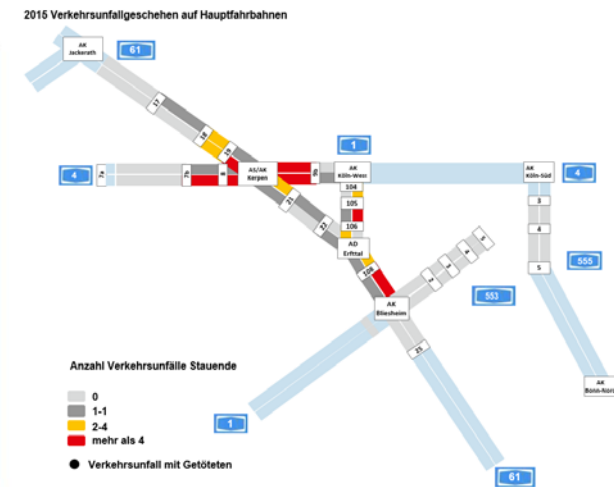
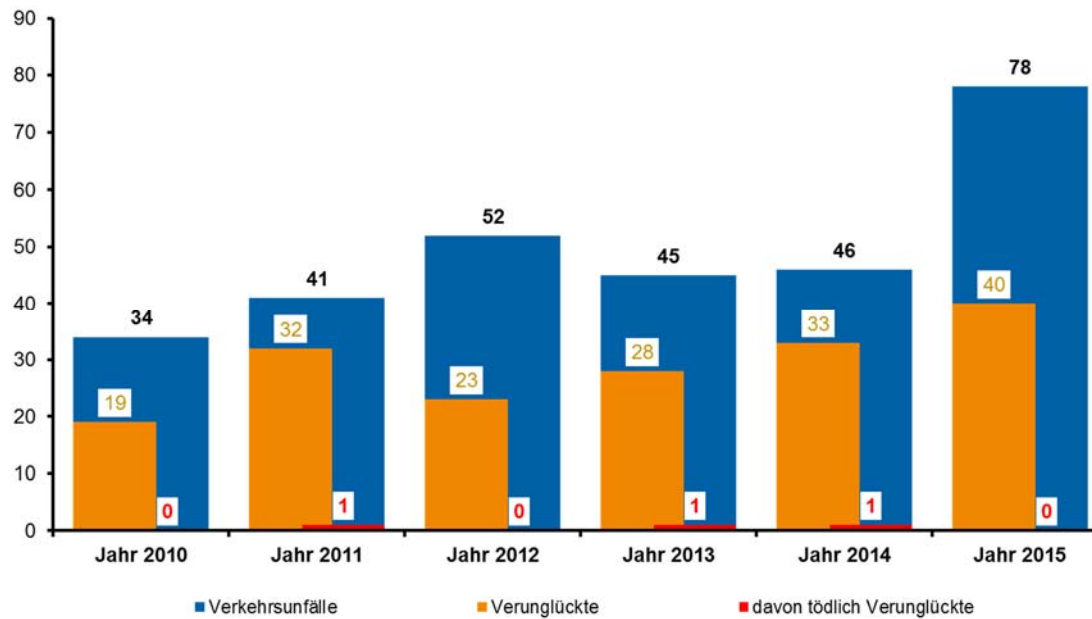
## Verunglückte bei Unfallursache Geschwindigkeit und Abstand

Anstieg bei den Verkehrsunfällen um **plus 80**, Anstieg bei den Verunglückten um **plus 25**



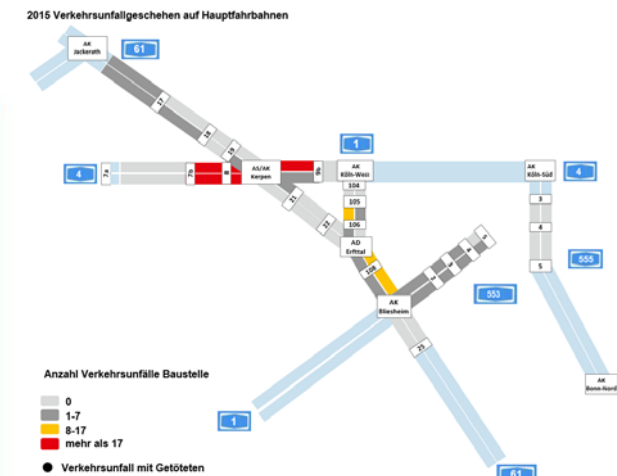
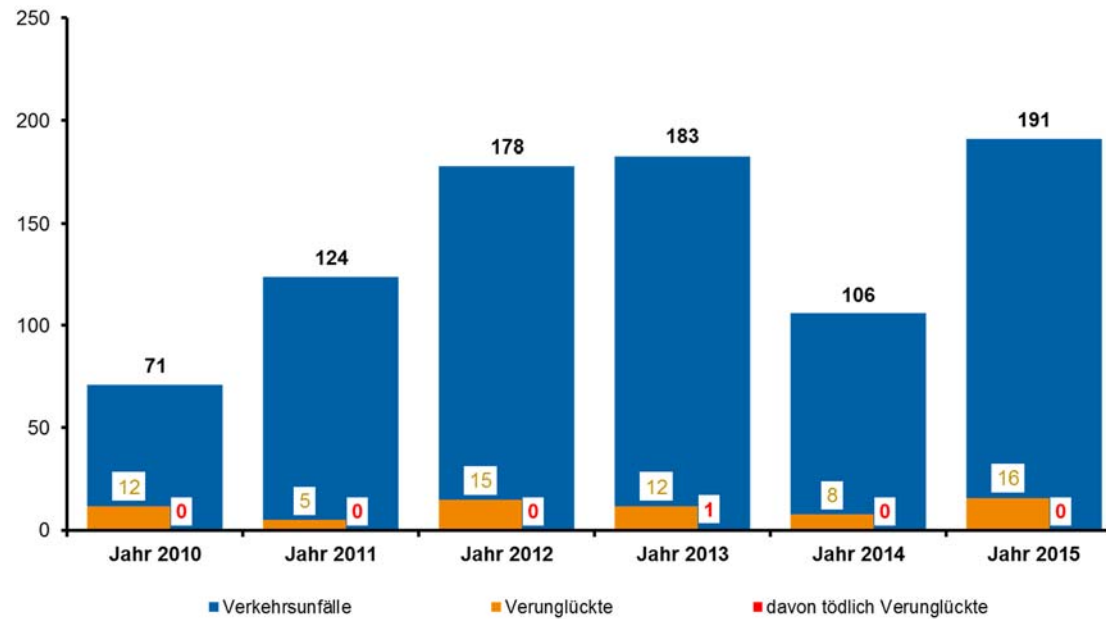
## Verkehrsunfälle und Verunglückte an Stauenden

Anstieg bei den Verkehrsunfällen um **plus 32**, Anstieg bei den Verunglückten um **plus 7**



## Verkehrsunfälle und Verunglückte in Baustellen

Anstieg bei den Verkehrsunfällen um **plus 85**, Anstieg bei den Verunglückten um **plus 8**





## Verkehrsunfälle und Verunglückte bei Verursacher LKW

Anstieg bei den Verkehrsunfällen um **plus 53**

